










Tappa
13
cronotabella

ALESSANDRIA - VERBANIA

km 188

venerdì 22 maggio 2026

D = 1400 m

| Quota | | | DISTANZE | | | ORA DI PASSAGGIO | | | |
|---|------------|----------------------|---------------|-------------------------|--------------------|------------------|--------------|--------------|--------------|
| | | | par- ziali | per- corse | da per- correre | media km/ora | | | |
| | | | | | | 46 | 44 | 42 | |
| PROVINCIA DI ALESSANDRIA | | | | | | >>>> | | | |
|  | 95 | ALESSANDRIA | ↑ | Start Village | 9.0 | | 12.40 | 12.40 | 12.40 |
|  | 98 | ALESSANDRIA | ↑ | km 0 | 0.0 | 0.0 | 12.55 | 12.55 | 12.55 |
| | 107 | Oviglio | ↔ | sp.245 | 6.6 | 6.6 | 13.03 | 13.04 | 13.04 |
| | 144 | Abbazia di Masio | ↔ | sp.245-sp.247 | 5.2 | 11.8 | 13.10 | 13.10 | 13.11 |
| | 113 | Quattordio | ↔ | ss.10-sp.247 | 5.9 | 17.7 | 13.17 | 13.18 | 13.19 |
| PROVINCIA DI ASTI | | | | | | | | | |
| | 142 | Accorneri Inferiore | ↑ | sp.29 | 6.4 | 24.1 | 13.25 | 13.27 | 13.28 |
| | 165 | Viarigi | ↔ | sp.14 | 5.4 | 29.5 | 13.32 | 13.34 | 13.36 |
| PROVINCIA DI ALESSANDRIA | | | | | | | | | |
| | 156 | Altavilla Monferrato | ↑ | (Cittadella) sp.50 | 3.2 | 32.7 | 13.36 | 13.38 | 13.40 |
| | 129 | Roncaglia | ↑ | sp.50 | 8.7 | 41.4 | 13.47 | 13.49 | 13.51 |
| | 111 | Cantone Losa | ↔ | sp.31 | 4.7 | 46.1 | 13.52 | 13.55 | 13.58 |
|  | 115 | galleria | ↑ | 133m | 4.0 | 50.1 | 13.58 | 14.00 | 14.03 |
| | 116 | Casale Monferrato | ↑ | v.Sant'Anna-sp.31 | 2.3 | 52.4 | 14.01 | 14.03 | 14.07 |
| | 111 | Cantone il Rondò | ↔ | sp.31 | 3.6 | 56.0 | 14.05 | 14.08 | 14.11 |
| | 111 | Villanova Monferrato | ↑ | sp.31 | 2.8 | 58.8 | 14.08 | 14.12 | 14.15 |
| PROVINCIA DI VERCELLI | | | | | | | | | |
| | 117 | Stroppiana | ↑ | sp.31 | 5.8 | 64.6 | 14.16 | 14.19 | 14.23 |
| | 127 | Vercelli | ↔ | C.so Bormida-sp.11bis | 10.9 | 75.5 | 14.30 | 14.34 | 14.39 |
|  | 123 | P.L. | ↑ | sp.11bis | 3.2 | 78.7 | 14.34 | 14.38 | 14.43 |
| | 125 | Borgo Vercelli | ↔ | v.Tasso-sp.11-sp.14 | 2.3 | 81.0 | 14.37 | 14.41 | 14.46 |
| PROVINCIA DI NOVARA | | | | | | | | | |
| | 141 | Casalvolone | ↑ | sp.15 | 7.5 | 88.5 | 14.47 | 14.51 | 14.57 |
| | 160 | Biandrate | ↑ | sp.15 | 6.3 | 94.8 | 14.55 | 15.00 | 15.06 |
| | 177 | Mandello Vitta | ↔ | sp.14 | 4.6 | 99.4 | 15.01 | 15.06 | 15.12 |
|  | 188 | Bv. per Proh | ↑ | sp.17 | 6.4 | 105.8 | 15.09 | 15.15 | 15.21 |
| | 240 | Cavaglio d'Agogna | ↑ | sp.21 | 10.2 | 116.0 | 15.22 | 15.29 | 15.36 |
| | 260 | Fontaneto d'Agogna | ↔ | v.Stazione | 3.7 | 119.7 | 15.27 | 15.34 | 15.41 |
| | 304 | Borgomanero | ↔ | v.Alfieri | 6.6 | 126.3 | 15.35 | 15.43 | 15.50 |
| | 365 | Borgo Agnello | ↑ | ss.142 | 6.4 | 132.7 | 15.44 | 15.51 | 15.59 |
| | 205 | Arona | ↑ | ss.33 | 5.7 | 138.4 | 15.51 | 15.58 | 16.07 |
| | 216 | Lesa | ↑ | ss.33 | 8.1 | 146.5 | 16.01 | 16.09 | 16.18 |
| PROVINCIA DI VERBANO CUSIO OSSOLA | | | | | | | | | |
|  | 203 | Stresa | ↑ | ss.33 | 8.2 | 154.7 | 16.11 | 16.20 | 16.29 |
| | 205 | Feriolo | ↔ | ss.33racc-ss.34 | 7.5 | 162.2 | 16.21 | 16.30 | 16.40 |
| | 200 | Fondotoce | ↔ | v.Malpensata | 2.1 | 164.3 | 16.23 | 16.33 | 16.43 |
|  | 333 | Bieno | ↑ | v.Trobaso | 2.4 | 166.7 | 16.29 | 16.38 | 16.49 |
| | 246 | Trobaso | ↔ | v.p.Cossagno | 3.3 | 170.0 | 16.33 | 16.43 | 16.53 |
|  | 581 | Ungiasca | ↔ | | 3.5 | 174.8 | 13.2 | 16.44 | 16.55 |
| | 292 | Cambiasca | ↔ | v.Valle Intrasca | 5.1 | 179.9 | 16.50 | 17.02 | 17.14 |
| | 245 | Trobaso | ↑ | v.Renco | 1.7 | 181.6 | 16.52 | 17.04 | 17.16 |
| | 202 | Centro Eventi | ↔ | ss.34 | 3.5 | 185.1 | 16.57 | 17.08 | 17.21 |
|  | 201 | VERBANIA | ↑ | Piazza Garibaldi | 2.9 | 188.0 | 0.0 | 17.00 | 17.12 |

NOTE:


 **Traguardi Volanti / Intermediate Sprints:**

km 154.7 - Stresa

 **Gran Premio della Montagna:**

km 166.7 - Bieno - m 333 (4ª cat.)

km 174.8 - Ungiasca - m 581 (3ª cat.)

 **Galleria/Tunnel:** km 50.1

 **Passaggio a Livello/Level Crossing:** km 78.7 - 105.8

Tappa
13
cronotabella

ALESSANDRIA - VERBANIA

venerdì 22 maggio 2026

km 188

| Prov/com | Distanza | Località | DIR | via | km |
|--------------------|----------|------------------|----------|-------------------------------------|----|
| ALESSANDRIA | | | | | |
| <i>Alessandria</i> | | | | | |
| | | ALESSANDRIA | ↑ | Start Village | |
| | | | ↑ | via dei Guasco (CONTROMANO) | |
| | | | ↗ | Piazza della Libertà (CONTROMANO) | |
| | | | ↖ | via Mazzini | |
| | | | ↑ | via Mazzini | |
| | | | ↖ | rotatoria >> Spalto Marengo | |
| | | | ↑ | Spalto Marengo | |
| | | | ↑ | Spalto Rovereto | |
| | | | ↖ | rotatoria >> Lungo Tanaro Solferino | |
| | | | ↑ | Lungo Tanaro Solferino | |
| | | | ↖ | rotatoria >> Spalto Borgoglio | |
| | | | ↑ | Spalto Borgoglio | |
| | | | ↖ ss.10 | rotatoria >> Spalto Borgoglio | |
| | | | ↑ ss.10 | Spalto Borgoglio | |
| | | | ↑ | rotatoria >> Corso Crimea | |
| | | | ↑ | Corso Crimea | |
| | | | ↗ | via Savona | |
| | | | ↑ | via Savona (CONTROMANO) | |
| | | | ↑ | via Savona | |
| | | | ↑ | rotatoria >> viale Brigata Ravenna | |
| | | | ↑ | viale Brigata Ravenna | |
| | | | ↖ sp.244 | rotatoria >> via Carlo Alberto | |
| | | | ↑ sp.244 | via Carlo Alberto, Corso Acqui | |
| | | | ↗ | via Casalbagliano | |
| | | | ↑ | via Casalbagliano | |
| | | | ↑ | passaggio sotto A26 | |
| | | | ↑ | via Casalbagliano | |
| | | | ↑ sp.246 | via Casalbagliano | |
| | | | ↑ sp.246 | | |
| | | ALESSANDRIA | ↑ | km 0 | |
| | | | ↑ sp.246 | | |
| | | | ↑ sp.246 | via Oviglio / via Casalbagliano | |
| | | | ↑ sp.246 | | |
| <i>Oviglio</i> | | | | | |
| | | | ↑ sp.246 | | |
| | | | ↑ sp.246 | | |
| | | | ↑ sp.245 | immissione | |
| | | Oviglio | ↑ sp.245 | | |
| | | | ↗ sp.245 | | |
| | | | ↑ sp.245 | | |
| <i>Masio</i> | | | | | |
| | | | ↑ sp.245 | | |
| | | | ↖ | direzione Abbazia | |
| | | | ↑ | | |
| | | Abbazia di Masio | ↑ | via Oreste Piacenza | |
| | | | ↗ | Salita Madonna | |
| | | | ↑ | Salita Madonna | |
| | | | ↖ sp.245 | | |
| | | | ↑ sp.245 | | |
| | | | ↑ sp.245 | Ponte sul Tanaro | |
| <i>Felizzano</i> | | | | | |
| | | | ↑ sp.247 | Ponte sul Tanaro | |
| | | | ↑ sp.247 | | |

Tappa
13
cronotabella

ALESSANDRIA - VERBANIA

venerdì 22 maggio 2026

| Prov/com | Distanza | Località | DIR | via | km 188 |
|--|----------|----------------------|-----|--------|------------------------|
| | | | ↵ | sp.247 | |
| | | | ↑ | sp.247 | |
| Quattordio | | | | | |
| | | | ↑ | sp.247 | |
| | | | ↵ | sp.247 | sottopasso ferroviario |
| | | | ↑ | sp.247 | |
| Quattordio / Felizzano sul confine comunale | | | | | |
| | | | ↑ | sp.247 | |
| Quattordio | | | | | |
| | | | ↑ | sp.247 | |
| | | | ↵ | ss.10 | via Giuseppe Mazzini |
| | | | ↑ | ss.10 | via Padana Est |
| | | Quattordio | ↵ | sp.247 | via Circonvallazione |
| | | | ↑ | sp.247 | |
| | | | ↑ | sp.247 | passaggio sopra A21 |
| | | | ↑ | sp.247 | |
| ASTI | | | | | |
| Viarigi | | | | | |
| | | | ↑ | sp.247 | |
| | | | ↑ | sp.29 | |
| | | Accorneri Inferiore | ↑ | sp.29 | |
| | | | ↑ | sp.29 | |
| | | | ↗ | | via Roma |
| | | | ↑ | | via Roma |
| | | | ↗ | sp.29 | |
| | | | ↑ | sp.29 | |
| | | Viarigi | ↵ | sp.14 | |
| | | | ↑ | sp.14 | |
| ALESSANDRIA | | | | | |
| Altavilla Monferrato | | | | | |
| | | | ↑ | sp.52 | |
| | | Altavilla Monferrato | ↑ | | loc. Cittadella |
| | | | ↑ | | |
| Vignale Monferrato | | | | | |
| | | | ↑ | | |
| | | | ↗ | | |
| | | | ↖ | sp.50 | immissione |
| | | | ↑ | sp.50 | |
| | | | ↑ | sp.50 | serie di rotatorie |
| | | | ↑ | sp.50 | |
| Camagna Monferrato | | | | | |
| | | | ↑ | sp.50 | |
| Casale Monferrato | | | | | |
| | | | ↑ | sp.50 | |
| | | Roncaglia | ↑ | sp.50 | |
| | | | ↑ | sp.50 | |
| Casale Monferrato / Terruggio sul confine comunale | | | | | |
| | | | ↑ | sp.50 | |
| Terruggia | | | | | |
| | | | ↑ | sp.50 | |
| | | | ↵ | sp.31 | rotatoria |
| | | | ↑ | sp.31 | |
| Casale Monferrato | | | | | |

Tappa
13
cronotabella

ALESSANDRIA - VERBANIA

venerdì 22 maggio 2026

| Prov/com | Distanza | Località | DIR | via | km 188 |
|-----------------------------|----------|----------------------|-----|-------|---|
| | | | ↑ | sp.31 | |
| | | Cantone Losa | ↑ | sp.31 | |
| | | | ↑ | sp.31 | |
| | | | ↗ | sp.31 | rotatoria (loc. San Germano) |
| | | | ↑ | sp.31 | |
| | | | ↑ | sp.31 | rotatoria |
| | | galleria | ↑ | sp.31 | 133m |
| | | | ↑ | sp.31 | |
| | | | ↑ | sp.31 | serie di rotatorie >> Corso Valentino |
| | | | ↑ | sp.31 | |
| | | | ↖ | sp.31 | rotatoria >> via Bruno Buozzi |
| | | | ↑ | sp.31 | via Bruno Buozzi |
| | | | ↑ | sp.31 | rotatoria >> via Bruno Buozzi |
| | | | ↑ | sp.31 | via Bruno Buozzi |
| | | | ↗ | | rotatoria >> Ponte sul Lanza / via Sant'Anna |
| | | Casale Monferrato | ↖ | | rotatoria >> via Beato Monsignor Luigi Novarese |
| | | | ↑ | | serie di rotatorie >> Lungo Po Antonio Gramsci |
| | | | ↑ | sp.31 | |
| | | | ↖ | sp.31 | rotatoria >> Ponte sul Po |
| | | | ↑ | sp.31 | |
| | | | ↑ | sp.31 | serie di rotatorie >> via Marcello Adami (loc. Oltreponi) |
| | | | ↑ | sp.31 | |
| | | | ↗ | sp.31 | rotatoria |
| | | | ↑ | sp.31 | |
| | | | ↑ | sp.31 | passaggio sopra ferrovia |
| | | Cantone il Rondò | ↑ | sp.31 | |
| | | | ↖ | sp.31 | rotatoria |
| | | | ↑ | sp.31 | |
| Villanova Monferrato | | | | | |
| | | | ↑ | sp.31 | |
| | | | ↑ | sp.31 | rotatoria |
| | | | ↑ | sp.31 | |
| | | Villanova Monferrato | ↑ | sp.31 | rotatoria |
| | | | ↑ | sp.31 | |
| VERCELLI | | | | | |
| Stroppiana | | | | | |
| | | | ↑ | sp.31 | |
| | | | ↑ | sp.31 | rotatoria |
| | | | ↑ | sp.31 | |
| | | Stroppiana | ↑ | sp.31 | rotatoria |
| | | | ↑ | sp.31 | |
| | | | ↑ | sp.31 | passaggio sopra A26/A4 |
| | | | ↑ | sp.31 | |
| Pezzana | | | | | |
| | | | ↑ | sp.31 | |
| | | | ↑ | sp.31 | rotatoria |
| | | | ↑ | sp.31 | |
| Prarolo | | | | | |
| | | | ↑ | sp.31 | |
| Vercelli | | | | | |
| | | | ↑ | sp.31 | |
| | | | ↗ | | rotatoria >> Corso Casale |
| | | | ↑ | | Corso Casale |

Tappa
13
cronotabella

ALESSANDRIA - VERBANIA

venerdì 22 maggio 2026

km 188

| Prov/com | Distanza | Località | DIR | via | |
|---------------------------|----------|----------------|------------|---|-----------------------------|
| Vercelli / Prarolo | | | | | sul confine comunale |
| | | | ↑ | Corso Casale | |
| | | | ↑ | rotatoria | |
| | | | ↑ | Corso Casale | |
| Vercelli | | | | | |
| | | | ↑ | Corso Casale | |
| | | | ↑ | rotatoria >> via Thaon de Revel | |
| | | | ↑ | via Thaon de Revel | |
| | | | ↑ | Ponte sul Lambro - Roggia Rontiva | |
| | | Vercelli | ↑ | Corso Giovanni Paolo Secondo | |
| | | | ↗ | rotatoria >> Corso Bormida | |
| | | | ↑ | Corso Bormida | |
| | | | ↑ | via Vincenzo Viviani | |
| | | | ↗ sp.11bis | rotatoria >> Corso Giacomo Matteotti | |
| | | | ↑ sp.11bis | Corso Giacomo Matteotti | |
| | | | ↑ sp.11bis | Corso Novara | |
| | | | ↑ sp.11bis | Ponte sul Serio | |
| | | P.L. | ↑ sp.11bis | Corso Novara | |
| | | | ↑ sp.11bis | | |
| Borgo Vercelli | | | | | |
| | | | ↑ sp.11bis | | |
| | | | ↑ sp.11bis | serie di rotatorie >> via Vercelli | |
| | | Borgo Vercelli | ↑ sp.11bis | via Vercelli | |
| | | | ↑ sp.11bis | via Torquato Tasso | |
| | | | ↑ sp.11bis | Piazza Brunetta, via per Novara | |
| | | | ↑ sp.11bis | | |
| | | | ↖ | rotatoria >> immissione in Tangenziale Nord | |
| | | | ↑ sp.11 | Tangenziale Nord | |
| | | | ↑ sp.11 | passaggio sopra ferrovia | |
| | | | ↑ sp.11 | | |
| | | | ↗ | svincolo uscita Tangenziale Nord >> verso sp.14 | |
| | | | ↑ sp.14 | | |
| NOVARA | | | | | |
| Casalvolone | | | | | |
| | | | ↑ sp.15 | | |
| | | | ↑ sp.15 | via Roma | |
| | | | ↗ sp.15 | via Roma | |
| | | | ↖ sp.15 | via Roma | |
| | | Casalvolone | ↑ sp.15 | via Roma | |
| | | | ↑ sp.15 | | |
| Casalbeltrame | | | | | |
| | | | ↑ sp.15 | | |
| | | | ↑ sp.15 | passaggio sopra A26 | |
| | | | ↑ sp.15 | | |
| | | | ↑ sp.15 | Casalbeltrame | |
| | | | ↑ sp.15 | | |
| Biandrate | | | | | |
| | | | ↑ sp.15 | | |
| | | Biandrate | ↑ sp.15 | via Giacomo Matteotti | |
| | | | ↑ sp.15 | | |
| | | | ↑ sp.15 | Ponte sul Canale Cavour | |
| | | | ↑ sp.15 | | |
| | | | ↑ sp.15 | serie di rotatorie | |
| | | | ↑ sp.15 | | |

Tappa
13
cronotabella

ALESSANDRIA - VERBANIA

venerdì 22 maggio 2026

km 188

| Prov/com | Distanza | Località | DIR | via | |
|-----------------------------|----------|--------------------|-----|---------|--|
| Vicolungo | | | | | |
| | | | ↑ | sp.15 | |
| | | | ↑ | sp.15 | passaggio sopra ferrovia |
| | | | ↑ | sp.15 | |
| | | | ↑ | sp.15 | passaggio sopra A4 |
| | | | ↑ | sp.15 | |
| | | | ↑ | sp.15/l | rotatoria |
| | | | ↑ | sp.15/l | |
| Mandello Vitta | | | | | |
| | | | ↑ | sp.151 | |
| | | Mandello Vitta | ↗ | | rotatoria >> via Giuseppe Garibaldi |
| | | | ↑ | | via Giuseppe Garibaldi, via Armando Diaz |
| | | | ↑ | sp.14 | rotatoria >> via Armando Diaz |
| | | | ↑ | sp.14 | passaggio sopra ferrovia |
| | | | ↑ | sp.14 | |
| Castellazzo Novarese | | | | | |
| | | | ↑ | sp.14 | via Regina Elena |
| | | | ↑ | sp.14 | |
| | | | ↑ | sp.14 | Castellazzo Novarese |
| | | | ↑ | sp.14 | |
| Briona | | | | | |
| | | | ↖ | ss.299 | |
| | | | ↑ | ss.299 | |
| | | | ↗ | sp.17 | rotatoria >> via per Oleggio |
| | | Bv. per Proh | ↑ | sp.17 | |
| | | P.L. | ↑ | sp.17 | passaggio sopra ferrovia |
| | | | ↑ | sp.17 | |
| Barengo | | | | | |
| | | | ↑ | sp.17 | |
| | | | ↑ | sp.17 | loc. Solarolo |
| | | | ↑ | sp.17 | |
| | | | ↑ | sp.21 | serie di rotatorie |
| | | | ↑ | sp.21 | |
| | | | ↑ | sp.21 | Barengo |
| | | | ↑ | sp.21 | |
| Cavaglietto | | | | | |
| | | | ↑ | sp.21 | |
| | | Cavaglio d'Agogna | ↑ | sp.21 | rotatoria |
| | | | ↑ | sp.21 | |
| Cavaglio d'Agogna | | | | | |
| | | | ↑ | sp.21 | |
| Fontaneto d'Agogna | | | | | |
| | | | ↑ | sp.21 | |
| | | | ↗ | sp.21 | rotatoria, loc. Sant'Antonio |
| | | | ↑ | sp.21 | |
| | | | ↑ | sp.21 | rotatoria |
| | | | ↑ | sp.21 | |
| | | Fontaneto d'Agogna | ↗ | sp.23 | via Stazione |
| | | | ↑ | sp.23 | |
| | | | ↖ | ss.229 | rotatoria >> ss.229 |
| | | | ↑ | ss.229 | |
| | | | ↑ | ss.229 | passaggio sotto A26 |
| | | | ↑ | ss.229 | |
| | | | ↑ | ss.229 | rotatoria |
| | | | ↑ | ss.229 | |

Tappa
13
cronotabella

ALESSANDRIA - VERBANIA

venerdì 22 maggio 2026

| Prov/com | Distanza | Località | DIR | via | km 188 |
|---|----------|---------------|-----|--------|--|
| Borgomanero | | | | | |
| | | | ↑ | ss.229 | |
| | | | ↑ | ss.229 | rotatoria >> via Novara |
| | | | ↑ | ss.229 | via Novara |
| | | | ↑ | ss.229 | passaggio sotto ss.229var |
| | | | ↑ | ss.229 | via Novara |
| | | Borgomanero | ↗ | | via Vittorio Alfieri |
| | | | ↑ | | via Vittorio Alfieri |
| | | | ↗ | | rotatoria >> via Piave |
| | | | ↑ | | sottopasso ferroviario |
| | | | ↖ | | via Piave |
| | | | ↑ | | via Piave |
| | | | ↖ | | rotatoria >> via Maggiate |
| | | | ↑ | | via Maggiate |
| | | | ↗ | | via Arona |
| | | | ↑ | | rotatoria |
| | | | ↑ | | via Arona, via Santa Cristina |
| | | | ↑ | ss.142 | rotatoria >> via Santa Cristina |
| | | | ↑ | ss.142 | |
| | | | ↑ | ss.142 | rotatoria |
| | | | ↑ | ss.142 | |
| Borgomanero / Gattico-Veruno sul confine comunale | | | | | |
| | | | ↑ | ss.142 | |
| | | | ↑ | ss.142 | rotatoria |
| | | | ↑ | ss.142 | |
| Gattico-Veruno | | | | | |
| | | | ↑ | ss.142 | via Piola |
| | | | ↑ | ss.142 | rotatoria |
| | | | ↑ | ss.142 | |
| Paruzzaro | | | | | |
| | | | ↑ | ss.142 | via Borgomanero |
| | | | ↑ | ss.142 | |
| | | | ↑ | ss.142 | passaggio sotto A26 |
| | | Borgo Agnello | ↑ | ss.142 | via Borgomanero |
| | | | ↑ | ss.142 | |
| Paruzzaro / Oleggio Castello sul confine comunale | | | | | |
| | | | ↑ | ss.142 | |
| Oleggio Castello | | | | | |
| | | | ↑ | ss.142 | |
| | | | ↑ | ss.142 | rotatoria >> via Vittorio Veneto |
| | | | ↑ | ss.142 | Oleggio Castello, via Vittorio Veneto, via Arona |
| | | | ↑ | ss.142 | |
| Arona | | | | | |
| | | | ↑ | ss.142 | via Vittorio Veneto |
| | | | ↑ | ss.142 | |
| | | | ↑ | ss.142 | serie di rotatorie |
| | | | ↑ | ss.142 | via Vittorio Veneto |
| | | | ↖ | | rotatoria >> via Giuseppe Mazzini |
| | | | ↑ | | via Giuseppe Mazzini |
| | | | ↑ | | rotatoria >> via Filippo Turati |
| | | | ↑ | | via Filippo Turati |
| | | | ↑ | | n.2 rotatorie ravvicinate >> via Roma |
| | | | ↑ | | via Roma |
| | | | ↑ | ss.33 | rotatoria >> via Angelo Cantoni |

Tappa
13
cronotabella

ALESSANDRIA - VERBANIA

venerdì 22 maggio 2026

| Prov/com | Distanza | Località | DIR | via | km 188 |
|--------------------------------|----------|-----------|-----|-----------|--|
| | | Arona | ↑ | ss.33 | rotatoria >> via Angelo Cantoni |
| | | | ↑ | ss.33 | via Angelo Cantoni, via Sempione |
| | | | ↑ | ss.33 | via Sempione |
| Meina | | | | | |
| | | | ↑ | ss.33 | via Sempione |
| Lesna | | | | | |
| | | Lesna | ↑ | ss.33 | via Sempione |
| | | | ↑ | ss.33 | |
| | | | ↑ | ss.33 | |
| VERBANO CUSIO OSSOLA | | | | | |
| Belgirate | | | | | |
| | | | ↑ | ss.33 | |
| | | | ↑ | ss.33 | Belgirate |
| | | | ↑ | ss.33 | |
| Stresa | | | | | |
| | | Stresa | ↑ | ss.33 | Corso Italia, Piazza Guglielmo Marconi |
| | | | ↑ | ss.33 | Corso Umberto Primo |
| | | | ↑ | ss.33 | |
| Baveno | | | | | |
| | | | ↑ | ss.33 | |
| | | | ↑ | ss.33 | Baveno, viale della Vittoria |
| | | | ↑ | ss.33 | |
| | | | ↑ | ss.33 | serie di rotatorie |
| | | Feriolo | ↗ | ss.33racc | rotatoria |
| | | | ↑ | ss.33racc | |
| Verbania | | | | | |
| | | | ↑ | ss.33racc | |
| | | | ↑ | ss.33racc | Ponte sul Toce |
| | | | ↑ | ss.33racc | |
| | | Fondotoce | ↗ | ss.34 | rotatoria >> via Quarantadue Martiri |
| | | | ↖ | sp.61 | via Malpensata |
| | | | ↑ | sp.61 | |
| San Bernardino Verbania | | | | | |
| | | | ↑ | sp.61 | via Fondotoce |
| | | Bieno | ↑ | sp.61 | via Trobaso |
| | | | ↑ | sp.61 | |
| | | | ↑ | sp.61 | Ponte sul torrente San Bernardino |
| Verbania | | | | | |
| | | | ↑ | sp.61 | Ponte sul torrente San Bernardino |
| | | | ↑ | sp.61 | via per Santino |
| | | Trobaso | ↑ | sp.61 | |
| | | | ↖ | | rotatoria >> via per Cossagno |
| | | | ↑ | | via per Cossagno |
| | | | ↖ | | rotatoria >> via per Cossagno |
| | | | ↑ | | via per Cossagno |
| Cossogno | | | | | |
| | | | ↑ | | via Umberto Primo |
| | | | ↗ | | via Monte Zeda |
| | | | ↑ | | via Monte Zeda |
| | | | ↑ | | via Gaudenzio Bottini |
| | | | ↑ | | via del Cimitero |

Tappa
13
cronotabella

ALESSANDRIA - VERBANIA

venerdì 22 maggio 2026

| Prov/com | Distanza | Località | DIR | via | km 188 |
|------------------|----------|---------------|-----|---|--------|
| | | Ungiasca | ↶ | via Ungiasca | |
| | | | ↑ | via Ungiasca | |
| Verbania | | | | | |
| | | | ↑ | via Ungiasca | |
| Cambiasca | | | | | |
| | | | ↑ | via Ungiasca | |
| | | | ↶ | sp.58 strada per Miazzina | |
| | | Cambiasca | ↑ | sp.58 | |
| | | | ↶ | via Valle Intrasca | |
| | | | ↵ | via Valle Intrasca | |
| | | | ↑ | via Valle Intrasca | |
| | | | ↑ | rotatoria >> via Madonna del Carmine | |
| | | | ↑ | via Madonna del Carmine | |
| Verbania | | | | | |
| | | | ↑ | | |
| | | Trobaso | ↑ | via Sasso di Pala | |
| | | | ↑ | rotatoria >> via Renco | |
| | | | ↑ | via Renco | |
| | | | ↑ | rotatoria >> via Renco | |
| | | | ↑ | via Renco | |
| | | | ↗ | rotatoria >> via Battaglione Intra | |
| | | | ↑ | via Battaglione Intra | |
| | | | ↑ | serie di rotatorie >> via Brigata Valgrande Martire | |
| | | | ↑ | via Brigata Valgrande Martire | |
| | | | ↶ | rotatoria >> Ponte sul torrente San Bernardino | |
| | | | ↵ | rotatoria >> via Olanda | |
| | | | ↑ | via Olanda | |
| | | | ↶ | rampa accesso ss.34 | |
| | | Centro Eventi | ↶ | ss.34 via Vittorio Veneto | |
| | | | ↑ | ss.34 via Vittorio Veneto | |
| | | | ↶ | via Vittorio Veneto | |
| | | | ↑ | via Vittorio Veneto | |
| | | | ↶ | Corso Zannitello | |
| | | | ↑ | Corso Zannitello | |
| | | VERBANIA | ↑ | Piazza Garibaldi | |